


PROPOSTA DE PREÇOS

A
 PREFEITURA MUNICIPAL DE IPAPORANGA-CE
 COMISSÃO DE LICITAÇÃO
 PREGÃO ELETRÔNICO N° 01/19/PE-SE

A EMPRESA LOTRANS SERVIÇOS-ME, inscrita no CNPJ nº 17.086.765/0001-99, por intermédio de seu representante legal, o Sr. Antônio Emilton Silva Mendonça, portador da Carteira de Identidade nº2002097058898 SSP-CE e CPF nº 786.509.253-91, declara, sob as penas da Lei:

LOTE	ITEM	ROTA	DESCRIÇÃO DA ROTA	TURNO	QTDE DIAS MÊS	QTDE KM/DIA	N° DE ALUNOS	CAPACIDADE MINIMA	VALOR KM	VALOR DIA	VALOR MÊS	VALOR TOTAL
1	1	1	Humaitá - Flores - Chora - Coroo - Lagoa dos Limas - Rosário - Manissoba - Cajás dos Jorge e Retorno. (ponto inicial na localidade de Humaitá, segue até a localidade de Flores, retorno pela estrada direto para o Coroo, Chora, Lagoa dos Limas, até o entroncamento do Rosário, desta segue até a localidade de Manissoba, retornando ao mesmo ponto e seguindo até a EEF Jorge Pinheiro de Oliveira - Cajás dos Jorges, e retorno).	M	22	41	20	21	3,68	150,88	3.319,36	33.193,60
3	1	3	Assentamento Pintada - Pintada - Jucás - Melancias - Fechado - Grotas - Sacramento e Retorno. (ponto inicial no Assentamento Nova Pintada, segue na via principal para a Pintada, Jucás, Melancias, Fazenda Fechado, Grotas e segue até a EEF Macaro Jorge Soares, Sacramento e Retorno).	M	22	27,5	40	40	3,68	101,20	2.226,40	22.264,00

Handwritten signatures and initials at the bottom of the page.





4	1	4	M/T	22	32	15-6	16	3,69	118,08	2,597,76	25,977,60
Assentamento Mulungü - Possinhos dos barrosos - Sacramento e retorno. (ponto inicial na localidade de Assentamento Mulungü, segue na via principal até Possinhos dos Barrosos e segue até a EEF Macaró Jorge Soares, Sacramento e retorno).											
5	1	5	M/T	22	95,4	31-31	32	3,52	335,81	7,387,78	73,877,76
São Domingos Velho - Grossos-Riacho Novo - Possinhos dos Jovinos - Marabá - São Domingos - Gangorra - Cenorte - Sacramento e retorno. (ponto inicial na localidade de São Domingos Velho, seguindo na via sequencial para localidade de Grossos, Riacho Novo, Possinhos dos Jovinos, Marabá, São Domingos e pega a estrada principal até a EEF Macaró Jorge Soares, Sacramento e retorno).											
6	1	6	M/T	22	62		19	3,74	231,88	5,101,36	51,013,60
baixa Grande - baixa da Cruz - Chapada - Cidade dos Cocos - EEF Marcos de Almeida Neto - Sítio Araras e retorno. (ponto inicial na localidade de Baixa Grande, segue até baixa das Cruz destino a Chapada, segue até Cidade dos cocos e retorna para via principal até a EEF Marcos de Almeida Neto - Sítio Araras e retorno).											
7	1	7	M/T	22	32		14	3,74	119,68	2,632,96	26,329,60
Pitombeiras - Cacimbas - EEF Marcos de Almeida Neto - Sítio Araras e retorno (ponto inicial na localidade de Pitombeiras - Cacimbas, seguindo até a EEF Marcos de Almeida Neto - Sítio Araras e retorno).											


[Handwritten mark]

[Handwritten mark]

[Handwritten mark]


[Handwritten mark]

[Handwritten signature]






9	1	9	Jatobá - EEF Marcos de Almeida Neto - Sítio Araras e retorno. (ponto inicial na localidade de Jatobá, seguindo até a EEF Marcos de Almeida Neto - sítio Araras e retorno)	M/T	22	32	3 e 3	12	3.74	119,68	2,632.96	26,329.60
10	1	10	Buriti dos Brás - Cabeceiras - Tabocas - Chapada - EEF Marcos de Almeida Neto - Sítio Araras e retorno. (ponto inicial em frente ao campo de futebol da localidade de Buriti dos Brás, seguindo até o entroncamento da estrada para tabocas. Cabeceiras e retorna pela mesma passando pela chapada até a EEF Marcos de Almeida Neto - sítio araras e retorno).	M/T	22	90	15-21	24	3.74	336.60	7,405.20	74,052.00
11	1	11	Teotônio - retiro - Carabrinha - EEF marcos de almeida Neto - Sítio araras e retorno. (ponto inicial na localidade de Teotônio, seguindo para a localidade de retiro Canabrinha com destino a EEF Marcos de Almeida Neto - Sítio Araras e retorno)	M/T	22	65	6 e 8	12	3.74	243.10	5,348.20	53,482.00
14	1	14	Vázea do Boi - Fazenda Angicos - Fazenda Atalho - tata'ra - sede e retorno. (ponto inicial na localidade de Várzea do Boi, seguindo para a localidade de Angicos, Fazenda Atalho e Tataira com destino às Escolas Pequeno príncipe, waldemar e MVP)	M	22	26	14	16	3.64	94.64	2,082.08	20,820.80
15	1	15	Riacho Fechado - Pau d'arco - lagoa do riacho Novo - Torrões e retorno. (ponto inicial na localidade de riacho Fechado, seguindo para a Localidade de pau d'Arco, Lagoa do Riacho Novo, com retorno ao distrito de Torrões)	M/T	22	63	8 e 6	14	3.40	214.20	4,712.40	47,124.00





17	1	17	M	22	26	20	22	3.65	94.90	2,087.80	20,878.00
São Francisco - Passagem Nova - Assentamento Lagoas - Duas Grotas e retorno. (ponto inicial na localidade de São Francisco, passando pela localidade de Duas Grotas, segue a té a Passagem nova, retorna pelo Assentamento Lagoas e retornando até o campo da localidade de duas Grotas e retorno)											
18	1	18	M	22	26	30	30	3.65	94.90	2,087.80	20,878.00
baixa das Favas - Lagoa de Dentro - Beco - Batedor e retorno. (ponto inicial na localidade de baixa das Favas, segue para Lagoa de Dentro, retorna até a localidade de Batedor, Beco e segue com destino às Escolas Pequeno Príncipe, Waldemar e MVP)											
19	1	19	M/T	22	32	60	19	3.74	119.68	2,632.96	26,329.60
Circular Urbano (ponto inicial na localidade de Várzea do Boi, seguindo para a localidade de Angicos, Fazenda atalho e Tataira, com destino às Escolas Pequeno Príncipe, Waldemar de Alcântara)											
20	1	20	M	22	40	26	30	3.74	149.60	3,291.20	32,912.00
Açude novo - Pacontê - Trapiá - Lagoa do Girau - Vila Neginho - Santa tereza - água Branca de Cima, Agua Branca e retorno (ponto inicial na localidade de Açude Novo, segue pela via principal, passando pela localidade de pacontê, Trapiá, Lagoa do Girau, retornando para a localidade de Vila Neginho, Santa Tereza, água Branca de Cima, seguindo até a EEF Santa Rita de Cássia - Água Branca)											



Handwritten signatures and initials at the bottom of the page.



22	1	22	M/T	22	47	20	27	3.69	173.43	3.815,46	38.154,60
Morros I - Morros II - Floresta - Cajás dos Jorge e retorno. (ponto inicial na localidade de Morros I, residência do Sr. Chico Quelé, segue até a localidade de Morros II, residência da Sra. Gonzaga), retorna a estrada principal e segue até a localidade de Floresta, retorno até o entroncamento e segue a Cajás dos Jorge até a EEF Jorge Pinheiro de Oliveira - Cajás dos Jorge e retorno)											
23	1	23	T	22	22	28	27	3.69	81.18	1.785,96	17.859,60
Cajás dos Jorge - serrinha - Ipaporanga e retorno (ponto inicial na EEF Jorge Pinheiro de Oliveira, segue na via principal, Serrinha, à Escola de Ensino Médio Maria Vieira de Pinho)											
25	1	25	M	22	16	1	12	3.74	59.84	1.316,48	13.164,80
Jatobá - EEF Marcos de Almeida Neto - Sítio Araras e retorno. (ponto inicial na localidade de Jatobá, seguindo até a EEF Marcos de Almeida Neto - sítio Araras e retorno)											
26	1	26	M	22	76	18	22	3.74	284,24	6.253,28	62.532,80
Sítio Araras - Buriti dos brás - Tabocas - Água Branca - Santa Teresa - Vila Neguinho - Trapiá - São José - EEM Maria Vieira de Pinho - Sede e retorno (ponto inicial na EEF Marcos de Almeida Neto, seguindo até a localidade de Buruti dos Brás, retorna e segue até Tabocas, retornando e seguindo para a EEM Maria Vieira de Pinho - Sede e retorno)											

[Handwritten signature]

[Handwritten signature]



LOTRANS
 LOCAÇÃO E SERVIÇOS
 Contato (31) 99676-5654

27	1	27	M	22	70	18	22	3.74	261.80	5,759.60	57,596.00	
Palmeiras - Sítio Araras - Água Branca - Santa Tereza - Vila Neginho - Trapá - São José - EEM Maria Vieira de Pinho - Sede e retorno. (ponto inicial na localidade de Palmeiras, seguindo até o distrito de Sítio Araras, dando continuidade na estrada principal, passando por Água Branca, Santa Tereza, Vila Neginho, Trapá, seguindo até EEM Maria Vieira de pinho - sede e retorno)												
28	1	28	M	22	36	25	27	3.69	132.84	2,922.48	29,224.80	
Vázea do Boi - Vargem do Campo - Riacho do Mato - Bela Vista - Sede e retorno (ponto inicial na localidade de Vázea do boi, seguindo para a Sede, via Riacho do Mato - BR.404, com destino as Escolas Pequeno Príncipe, Waldemar e MVP)												
Totalização										3,518.16	77,399.48	773,994.76


R\$ 773.994,76 (SETECENTOS E SETENTA E TRÊS MIL, NOVECENTOS E NOVENTA E QUATRO REAIS, SETENTA E SEIS CENTAVOS).

1- Pela presente, declaramos inteira submissão aos preceitos legais em vigor, especialmente os da Lei nº 10.520, de 17/07/2002 e Lei nº 8.666/93, e às cláusulas e condições do Edital de Licitação, modalidade Pregão Eletrônico nº 01/19/PE-SE;

OBJETO: Contratação de serviços de transporte escolar para atender os alunos da Rede Pública de Ensino do Município de Ipaporanga, para o ano letivo de 2019.

(Handwritten signatures and initials)

Rua Beija Flor, Nº. 82 A - Jardim das Oliveiras
 CNPJ: 17.086.765/0001-99 - lotransservicosconstrucoes@gmail.com



PROponente: Lotrans Serviços-ME;
END.: Rua Beija-Flor, 82-A, Jardim das Oliveiras, Fortaleza, CE, CEP: 60.820-110;
EMAIL: mendoncalotrans2012@gmail.com
NOME: Antônio Emilton Silva Mendonça

VALIDADE DA PROPOSTA: 60 (sessenta) dias, contados a partir da apresentação da proposta.
PRAZO PARA A PRESTAÇÃO DOS SERVIÇOS: 12 (doze) meses e de acordo com a ordem de serviço expedida.

Fortaleza, 14 de fevereiro de 2019

[Handwritten Signature]
LOTRANS SERVIÇOS-ME
CNPJ: 17.086.765/0001-99
Antônio Emilton Silva Mendonça
Representante Legal



ESTADO DO CEARÁ, CARTÓRIO MARTINS
FORTALEZA, CARTÓRIO DO 2º CÍRCULO NOTAS E PROTESTOS DE TÍTULOS
TABELIÃO: BEL. CLÁUDIO MARTINS S., CNPJ: 06.506.287/0001-75
Rua Engº Antônio Ferreira Arriens, N.º 470, Pôrto de Pedras, Fortaleza - CE
Tel: (85) 3273.5569 - E-mail: geral@cartoriofortaleza.com.br

RECONHEÇO por semelhança a firma de:
ANTÔNIO EMILTON SILVA MENDONÇA
Fortaleza, 14 de Fevereiro de 2019
São Digitado de Fidejussorato, Tipo 2 - Assin

JOSE MACEDO DA SILVA
Tabelião Substituto

CARTÓRIO MARTINS
02



Rua Beija Flor, Nº. 82 A - Jardim das Oliveiras
CNPJ: 17.086.765/0001-99 - lotrans.servicos@construcoes@gmail.com